

## INFORME DIARIO DE MONITOREO DE MEDIOS\*

\*Vigilancia basada en eventos de interés epidemiológico mediante el monitoreo de medios abiertos de comunicación locales y nacionales.

### Reporte de eventos:

Amenaza	Tema	Medio	Fecha	Resumen	Liga	Prioridad
Biológico	Covid-19	El sol de Cuernavaca	27 noviembre 2020	Cómo un mecanismo para poder frenar los contagios del coronavirus y para prevenir un rebrote en el estado, diputados locales aprobaron este jueves la iniciativa de Ley que Regula el Uso de Cubrebocas y demás medidas para venir la transmisión del Covid-19.	<a href="https://www.elsoldecuernavaca.com.mx/local/article6065751.ece">https://www.elsoldecuernavaca.com.mx/local/article6065751.ece</a>	Bajo
Biológico	Covid-19	Diario de Morelos	26 noviembre 2020	La pandemia por coronavirus COVID-19 será larga, por lo que es fundamental fortalecer y no descuidar tres elementos de la atención médica: cobertura, calidez y calidad, refirió Marco Antonio Cantú Cuevas, secretario de Salud, durante la inauguración de la cuarta Reunión Regional Centro, convocada por la Dirección General de Calidad y Educación en Salud en la entidad.	<a href="https://www.diariodemorelos.com/noticias/llama-cant-no-descuidar-atencion-m-dica-en-morelos">https://www.diariodemorelos.com/noticias/llama-cant-no-descuidar-atencion-m-dica-en-morelos</a>	Bajo
Biológico	Covid-19	La Unión	27 noviembre 2020	Ante la falta de conexión a internet en las comunidades de El Salto y El Zapote, que están alejadas de la cabecera municipal, se retomaron las clases presenciales, con las medidas sanitarias correspondientes, confirmó el presidente municipal, Mario Ocampo Ocampo.	<a href="https://www.launion.com.mx/morelos/zona-sur/noticias/171331-retoman-clases-presenciales-en-comunidades-de-putente-de-ixtla.html">https://www.launion.com.mx/morelos/zona-sur/noticias/171331-retoman-clases-presenciales-en-comunidades-de-putente-de-ixtla.html</a>	Bajo
Biológico	Dengue	La Jornada	27 noviembre 2020	Ante la negativa de vecinos del poblado de Tilzapotla, del municipio de Puente de Ixtla, por realizar limpieza de cacharros en sus patios, la directora de Salud de ese municipio, Xóchitl Flores Góngora informó que se han detectado varios casos de dengue, zika y chikungunya en ese lugar, pese a que se han implementado campañas intensivas de descacharrización.	<a href="https://lajornadamorelos.com.mx/sociedad-y-justicia/2020/11/27/31562/alerta-por-brote-dengue-y-zika-en-tilzapotla-el-reporte">https://lajornadamorelos.com.mx/sociedad-y-justicia/2020/11/27/31562/alerta-por-brote-dengue-y-zika-en-tilzapotla-el-reporte</a>	Bajo
Biológico	Dengue	Zona Centro	27 noviembre 2020	Eduardo Sesma Medrano, encargado de despacho de la Jefatura de Epidemiología de SSM, informó que Morelos se encuentra en una zona de seguridad dentro del canal endémico de dengue, sin embargo, pidió a las y los morelenses no bajar la guardia y continuar con las acciones de promoción prevención para evitar criaderos del mosquito transmisor de dengue, chikungunya y zika.	<a href="https://www.zonacentronoticias.com/2020/11/hasta-el-momento-se-han-confirmado-576-casos-de-dengue-9-personas-con-zika-y-se-mantiene-un-paciente-con-chikungunya/">https://www.zonacentronoticias.com/2020/11/hasta-el-momento-se-han-confirmado-576-casos-de-dengue-9-personas-con-zika-y-se-mantiene-un-paciente-con-chikungunya/</a>	Información confirmada en plataforma, SEM EPI 47



SERVICIOS  
DE SALUD



<http://ssm.gob.mx>



Servicios de Salud Morelos



@MorelosSalud

## INFORME DE RIESGOS METEOROLÓGICOS

**Fuente:** Servicio Meteorológico Nacional de México, CONAGUA.

### SE PRONOSTICA AMBIENTE MUY FRÍO Y FUERTES RÁFAGAS DE VIENTO EN EL NOROESTE Y NORTE DE MÉXICO

Este día, el **frente frío No. 17** se extenderá sobre el norte y noreste de México, interactuando con inestabilidad en la atmósfera superior y el abundante ingreso de humedad generado por el **río atmosférico No. 1**, originando descenso de la temperatura; vientos con rachas de 60 a 70 km/h en zonas de Baja California y de 50 a 60 km/h en Sonora, Chihuahua, Durango, Coahuila, Nuevo León y Tamaulipas; así como lluvias puntuales fuertes en Coahuila, Nuevo León y Tamaulipas. Por otra parte, un **canal de baja presión** en el sureste del territorio nacional y el ingreso de humedad de ambos océanos, ocasionarán lluvias puntuales fuertes con descargas eléctricas en Chiapas. Finalmente, se pronostica ambiente frío con bancos de niebla matutinos en zonas del norte, noreste y oriente del país.

**Las lluvias podrían acompañarse de descargas eléctricas, caída de granizo y fuertes rachas de viento durante las tormentas. Además de incremento en los niveles de ríos y arroyos, deslaves e inundaciones en zonas bajas del terreno.**

#### Pronóstico de Precipitación:

**Sin pronóstico de lluvias para el estado de Morelos.**


#### Pronóstico de Temperaturas Máximas:

**Temperaturas mínimas de -5 a 0°C con heladas:** Zonas montañosas de Sonora, Estado de México y Puebla.

#### Pronóstico en región Mesa Central:

Cielo despejado la mayor parte del día y sin lluvia en la región. Bancos de niebla en zonas montañosas y ambiente frío al amanecer con posibles heladas. Viento del este y noreste de 15 a 30 km/h.

#### IMAGEN DE SATELITE



SERVICIOS  
DE SALUD



<http://ssm.gob.mx>



Servicios de Salud Morelos



@MorelosSalud

## INFORME DE MONITOREO VOLCÁNICO Y SISMOLÓGICO

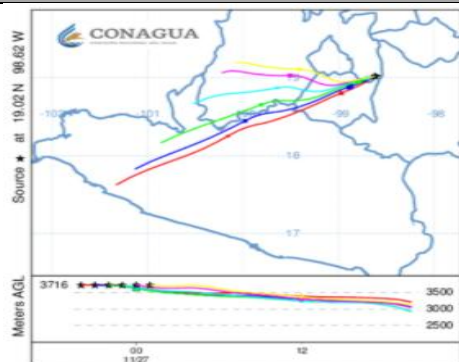
**Fuente:** Servicio Sismológico Nacional, UNAM. / Centro nacional de Prevención de Desastres (CENAPRED)-SEGOB, SENEAM-SCT y NOAA.

En las últimas 24 horas, mediante los sistemas de monitoreo del **volcán Popocatepetl** se identificaron **203 exhalaciones** acompañadas de vapor de agua, gases volcánicos y en ocasiones de bajo contenido de ceniza. Adicionalmente, se registraron **93 minutos de tremor de baja amplitud**. Desde de la mañana se ha observado al volcán con una ligera emisión de vapor de agua y gases volcánicos en dirección suroeste.

NIVEL DE ALERTA	SEMAFORO	AMARILLO-FASE 2	RECOMENDACIONES PARA LA FASE AMARILLO FASE 2
	<b>Incremento de actividad:</b> <ul style="list-style-type: none"> <li>Pluma de vapor de agua y gas</li> <li>Ligera caída de ceniza en áreas cercanas</li> <li>Caída de fragmentos incandescentes</li> <li>Crecimiento y destrucción de domos de lava</li> <li>Posibilidad de flujos piroclásticos por explosiones</li> <li>Flujos de lodo o escombros de corto alcance</li> </ul>		<ol style="list-style-type: none"> <li>Continuar con el radio de seguridad de 12 km, por lo que la permanencia en esa área no está permitida.</li> <li>Controlar el tránsito entre Santiago Xalitlintla y San Pedro Nexapa, vía Paso de Cortés.</li> <li>A las autoridades de Protección Civil, mantener sus procedimientos preventivos, de acuerdo con sus planes operativos.</li> <li>A la población se le recomienda elevar la atención a los avisos de las autoridades de su localidad y se exhorta a no acercarse al volcán, y mucho menos al cráter.</li> <li>Mantenerse fuera de cañadas ante posibles flujos de lodo, principalmente en temporada de lluvias.</li> </ol>

### PRONOSTICO DE CAIDA DE CENIZA

En caso de una exhalación de ceniza volcánica, **el pronóstico de trayectoria hacia el oeste-suroeste** (simulando exhalación cada siguiente hora) a su paso por la zona oeste del estado de Puebla; zona sureste del estado de México; **zona noreste, norte, noroeste, centro, oeste y suroeste del estado de Morelos**; zona norte del estado de Guerrero, **para las primeras 12 horas de pronóstico** (14:00 a las 02:00 hora local). Posteriormente para las últimas 12 horas de pronóstico, (02:00 a las 14:00 hora local del día siguiente), las trayectorias continúan sobre la zona sur, centro, oeste y suroeste del estado de México; zona norte, noroeste, centro-oeste y suroeste del estado de Guerrero.



SISMOS	ÚLTIMO SISMO	SISMOS RECIENTES
	<p>Se registró sismo de magnitud de <b>3.6 grados</b> Richter, a las 04:57:44 hrs con localización del epicentro a 89 km al Noroeste de San Felipe, Baja California.</p> <p><b>NO PERCEPTIBLE EN EL ESTADO DE MORELOS.</b></p>	<p>TIEMPO DEL CENTRO DE MÉXICO</p> <p>FECHA: 2020-11-27</p> <p>HORA: 04:57:44</p> <p>MAGNITUD: 3.6</p> <p>EPICENTRO</p> <p>LATITUD: 31.51°</p> <p>LONGITUD: -115.58°</p> <p>LOCALIZACIÓN: 89 KM AL NOROESTE DE SAN FELIPE, BAJA CALIFORNIA</p> <p>PROFUNDIDAD: 21 KM</p>
REPORTE DE DAÑOS A LA POBLACION		
PROTECCIÓN CIVIL	Sin reporte de daños a la población ni a la infraestructura en salud.	



SERVICIOS DE SALUD



<http://ssm.gob.mx>



Servicios de Salud Morelos



@MorelosSalud





**MORELOS**  
2018 - 2024



**MORELOS**  
ANFITRION DEL MUNDO  
Gobierno del Estado  
2018-2024

**Fecha:** 27 de Noviembre del 2020  
**Semana Epidemiológica:** 48  
**Área:** Coordinación de Vigilancia Epidemiológica, **UIES.**

## INFORME DE TEMPERATURAS Y CALIDAD DEL AIRE

**Fuente:** Comisión Estatal de Agua (CEAGUA)

ICA	CALIDAD DEL AIRE	PROTEJA SU SALUD
0-50	Buena	No se anticipan impactos a la salud cuando la calidad del aire se encuentra en este intervalo.
51-100	Moderada	Las personas extraordinariamente sensitivas deben considerar limitación de los esfuerzos físicos excesivos y prolongados al aire.
101-150	Dañina a la salud de los grupos sensitivos	Los niños adultos activos, y personas con enfermedades respiratorias tales como el asma, deben evitar los esfuerzos físicos excesivos y prolongados al aire.
151-200	Dañina a la salud	Los niños adultos activos, y personas con enfermedades respiratorias tales como el asma, deben evitar los esfuerzos físicos excesivos y prolongados al aire libre; las demás personas, especialmente los niños, deben limitar los esfuerzos excesivos y prolongados al aire libre.
201-300	Muy dañina a la salud	Los niños adultos activos, y personas con enfermedades respiratorias tales como el asma, deben evitar todos los esfuerzos excesivos al aire libre; las demás personas, especialmente los niños, deben limitar los esfuerzos físicos excesivos al aire libre.
300+	Arriesgado	

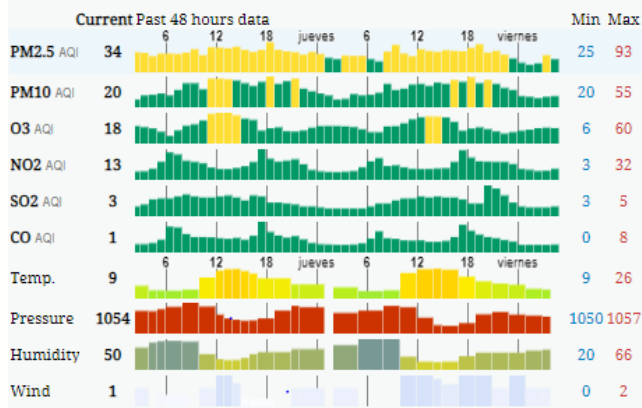
### CALIDAD DEL AIRE CUERNAVACA, MORELOS.

Estación de Monitoreo Cuernavaca Centro, Morelos.

42

**Bueno**

Actualizado el viernes 5:00  
Temp.: 11°C



### PRONOSTICO DE TEMPERATURAS POR MUNICIPIO

Municipio	Máx	Mín	Municipio	Máx	Mín
Amacuzac	32°	10°	Puente de Ixtla	33°	12°
Axochiapan	32°	15°	Temixco	32°	12°
Ayala	31°	15°	Tepalcingo	31°	14°
Cuautla	28°	14°	Tepoztlán	27°	11°
Cuernavaca	28°	12°	Tlaltizapan	29°	12°
Huitzilac	22°	6°	Tlaquiltenango	35°	13°
Jiutepec	29°	12°	Zacatepec	35°	16°
Jojutla	35°	14°	Zacualpan de Amilpas	25°	11°

### TEMPERATURAS MAXIMAS Y MINIMAS, ÚLTIMAS 24 HRS

#### Mínimas

Huitzilac	22° 5°
Zacualpan de A.	25° 10°
Tetela del Volcán	23° 11°
Totolapan	25° 11°

#### Máximas

Jojutla	35° 14°
Tlaquiltenango	35° 13°
Zacatepec	33° 17°
Puente de Ixtla	33° 11°



SERVICIOS  
DE SALUD



<http://ssm.gob.mx>



Servicios de Salud Morelos



@MorelosSalud

Calle Gustavo Gómez Azcárate No. 205, Col. Lomas de la Selva  
C.P. 62270, Cuernavaca, Morelos. Tel.: 318 84 50.

## INFORME DE MONITOREO EPIDEMIOLÓGICO

**Fuente:** Jurisdicciones Sanitarias del estado de Morelos.

### JURISDICCION SANITARIA I:

- SIN EVENTOS EXTRAORDINARIOS.

### JURISDICCION SANITARIA II:

- SIN EVENTOS EXTRAORDINARIOS.

### JURISDICCION SANITARIA III:

- SIN EVENTOS EXTRAORDINARIOS.



SERVICIOS  
DE SALUD



<http://ssm.gob.mx>



Servicios de Salud Morelos



@MorelosSalud